



Департамент надзорной и контрольной
деятельности Орловской области

(наименование органа, выдавшего лицензию)

ЛИЦЕНЗИЯ

НА ПОЛЬЗОВАНИЕ НЕДРАМИ

О Р Л

серия

0 0 7 7 0

номер

В Э

вид лицензии

Выдана муниципальному унитарному предприятию
«Ресурс» Орловского района Орловской области

(субъект предпринимательской деятельности, получивший

данную лицензию)

ОГРН 1195749000149, ИНН 5720024004

в лице директора Иманова Рафаила Тифановича

(ф., и., о. лица, представляющего субъект предпринимательской деятельности)

с целевым назначением и видами работ геологическое изучение в целях
поисков и оценки подземных вод и их добычи для питьевого и хозяйственно-
бытового водоснабжения

Участок недр расположен Поселок Саханский,

Орловский район, Орловская область

(наименование населенного пункта,
района, области, края, республики)

Описание границ участка недр, координаты угловых точек, копии
топопланов, разрезов и др. приводятся в приложении 1, 3, 6

(№ прилож.)

Участок недр имеет статус горного отвода

(геологического или горного отвода)

Дата окончания действия лицензии 26 марта 2046 года

Место штампа
государственной регистрации

Департамент надзорной и контрольной
деятельности Орловской области
регистрирующий орган

ЗАРЕГИСТРИРОВАНО

«26» марта 2021 г.

№ 538/ОРА 00770 ВЭ

(подпись уполномоченного регистратора)

Иманов Н. Н.

(фамилия, имя, отчество регистратора)

**Неотъемлемыми составными частями настоящей лицензии являются
следующие документы (приложения):**

1. Условия пользования недрами на 7 л.
(названия документов, количество страниц)
2. Копия решения, являющегося основанием предоставления лицензии, принятого в соответствии со статьей 10.1 Закона Российской Федерации "О недрах", на 1 л.
3. Схема расположения участка недр на 1 л.
4. Копия листа записи Единого государственного реестра юридических лиц на 1 л.
5. Копия свидетельства о постановке пользователя недр на налоговый учет на 1 л.
6. Документ на 5 л., содержащий сведения об участке недр, отражающий: местоположение участка недр в административно-территориальном отношении с указанием границ особо охраняемых природных территорий, а также участков ограниченного и запрещенного землепользования с отражением их на схеме расположения участка недр; геологическую характеристику участка недр с указанием наличия месторождений (залелей) полезных ископаемых и запасов (ресурсов) по ним; обзор работ, проведенных ранее на участке недр, наличие на участке недр горных выработок, скважин и иных объектов, которые могут быть использованы при работе на этом участке; сведения о добытых полезных ископаемых за период пользования участком недр (если ранее производилась добыча полезных ископаемых); наличие других пользователей недр в границах данного участка недр.
7. Перечисление предыдущих пользователей данным участком недр (если ранее участок недр находился в пользовании) с указанием оснований, сроков предоставления (перехода права) участка недр в пользование и прекращения действия лицензии на пользование этим участком недр (указывается при переоформлении лицензии) на 1 л.
8. Краткая справка о пользователе недр, содержащая юридический адрес пользователя недр, банковские реквизиты, контактные телефоны, на 1 л.
9. Иные приложения: Сведения о выполнении условий недропользования на 1 л.
(название документов, количество страниц)

**Уполномоченное должностное лицо
органа, выдавшего лицензию**

Руководитель Департамента надзорной
и контрольной деятельности Орловской области
(должность, ф., и., о. лица, подписавшего лицензию)

Подпись

Ю. В. Мишустин

М.П., дата

16 марта 2021

УСЛОВИЯ ПОЛЬЗОВАНИЯ НЕДРАМИ (подземные воды)

1. Общие условия

В соответствии с законодательством Российской Федерации о недрах Департамент надзорной и контрольной деятельности Орловской области (далее также – орган, предоставивший лицензию) в лице руководителя Департамента надзорной и контрольной деятельности Орловской области Мишустина Юрия Васильевича, действующего на основании Положения о Департаменте надзорной и контрольной деятельности Орловской области, утвержденного постановлением Правительства Орловской области от 21 октября 2015 года № 475 «Об утверждении Положения о Департаменте надзорной и контрольной деятельности Орловской области», на основании распоряжения Правительства Орловской области от 1 марта 2021 года № 108-р, предоставляет муниципальному унитарному предприятию «Ресурс» Орловского района Орловской области (далее – владелец лицензии, пользователь недр) в лице директора Иманова Рафаила Тифановича, действующего на основании Устава, лицензию на пользование недрами для **геологического изучения в целях поисков и оценки подземных вод и их добычи для питьевого и хозяйственно-бытового водоснабжения** на участках недр, расположенных в поселке Саханском Орловского района Орловской области (далее – участки недр «Саханский-1», «Саханский-2», Лицензионные участки).

2. Пространственные границы и статус участка недр, представленного в пользование

2.1. Лицензионные участки расположены в поселке Саханском Орловского района Орловской области.

2.2. Лицензионным участкам придается статус горных отводов. По глубине горные отводы ограничены глубинами вскрытия скважин: ГВК 54202643 – 85,0 м и проектной скважины (нижняя граница которого будет определена по результатам бурения) задонско-оптуховского карбонатного комплекса.

Лицензионные участки в плане представляют собой многоугольники, с расположенными внутри скважинами.

2.3. Географические координаты скважины ГВК 54202643, проектной скважины и угловых поворотных точек лицензионных участков представлены в нижеследующей таблице.

Скважины и номера поворотных точек горного отвода Лицензионного участка	Координаты						Площадь участка в га
	Северная широта			Восточная долгота			
	град.	мин.	сек.	град.	мин.	сек.	
Участок «Саханский-1»							
ГВК 54202643	52	55	52,01	35	57	10,7	0,0183
1	52	55	52,2	35	57	10,3	
2	52	55	52,2	35	57	11,1	
3	52	55	51,8	35	57	11,1	
4	52	55	51,8	35	57	10,3	
Участок «Саханский-2»							
Проектная скважина (резервная)	52	55	53,2	35	57	14	0,0386
1	52	55	53,1	35	57	13,3	
2	52	55	53,5	35	57	13,7	
3	52	55	53,5	35	57	14,3	
4	52	55	53,1	35	57	14,7	
5	52	55	52,8	35	57	13,9	

3. Границы земельного участка, выделенного для ведения работ, связанных с использованием недр

Земельные участки, необходимые для ведения работ, связанных с использованием недр, предоставляются владельцу лицензии в порядке, установленном законодательством Российской Федерации.

4. Сроки действия лицензии и сроки начала работ на участке недр

4.1. Срок окончания действия лицензии на пользование недр для геологического изучения в целях поисков и оценки подземных вод и их добычи для питьевого и хозяйственно-бытового водоснабжения **26 марта 2046 года.**

4.2. Срок начала действия лицензии и сроки начала работ на участке недр устанавливается со дня её государственной регистрации.

4.3. Владелец лицензии обязан в срок до 31 декабря 2021 года осуществить бурение скважины в соответствии с приказом Министерства регионального развития Российской Федерации от 29 декабря 2011 года № 635/14 «Об утверждении свода правил «СНП 2.04.02-84* «Водоснабжение. Наружные сети и сооружения».

5. Условия, связанные с платежами, взимаемыми при пользовании недрами

5.1. При пользовании недрами владелец лицензии уплачивает обязательные сборы, налоги и платежи, размер и порядок уплаты которых определяются в соответствии с действующим законодательством Российской Федерации.

5.2. Лицензионный участок относится к бассейну реки Волга.

6. Согласованный уровень добычи подземных вод, собственник добытых подземных вод

6.1. Максимальный объем добычи подземных вод для питьевого и хозяйственно-бытового водоснабжения на Лицензионном участке составляет **26,4 м³/сутки (9,6 тыс. м³/год)**.

6.2. Добыча подземных вод производится в соответствии со статьей 23.2 Закона Российской Федерации от 21 февраля 1992 года № 2395-1 «О недрах» (далее - Закон Российской Федерации «О недрах»).

6.3. Добытые из недр подземные воды являются собственностью владельца лицензии в соответствии с частью 3 статьи 1.2 Закона Российской Федерации «О недрах».

7. Геологическая информация и условия ее использования

Пользователь недр предоставляет геологическую информация о недрах в федеральный фонд геологической информации и его территориальный фонды, фонд геологической информации Орловской области, в соответствии с требованиями статьи 27 Закона Российской Федерации «О недрах».

8. Требования по рациональному использованию и охране недр, безопасному ведению работ, связанных с пользованием недрами, охране окружающей среды

8.1. Владелец лицензии обязан соблюдать основные требованиями по рациональному использованию и охране недр, установленные статьей 23 Закона Российской Федерации «О недрах».

8.2. Владелец лицензии обязан соблюдать основные требования по безопасному ведению работ, связанных с пользованием недрами, установленные статьей 24 Закона Российской Федерации «О недрах».

8.3. Добыча подземных вод должна осуществляться с соблюдением Правил охраны подземных водных объектов, утвержденных постановлением Правительства Российской Федерации от 11 февраля 2016 года № 94 «Об утверждении Правил охраны подземных водных объектов».

8.4. Владелец лицензии обязан осуществлять наблюдение за состоянием подземных водных объектов, в том числе наблюдение

за качеством подземных вод по физическим, химическим, радиационным и микробиологическим показателям на основании Положения об осуществлении государственного мониторинга водных объектов, утвержденного постановлением Правительства Российской Федерации от 10 апреля 2007 года № 219 «Об утверждении Положения об осуществлении государственного мониторинга водных объектов», а также ведение учета объема забора (изъятия) водных ресурсов из водных объектов и объема сброса сточных вод и (или) дренажных вод, их качества в соответствии с Порядком ведения собственниками водных объектов и водопользователями учета объема забора (изъятия) водных ресурсов из водных объектов и объема сброса сточных, в том числе дренажных, вод, их качества, утвержденным приказом Министерства природных ресурсов и экологии Российской Федерации от 9 ноября 2020 года № 903 «Об утверждении Порядка ведения собственниками водных объектов и водопользователями учета объема забора (изъятия) водных ресурсов из водных объектов и объема сброса сточных, в том числе дренажных, вод, их качества».

9. Порядок и сроки ликвидации или консервации горных выработок и рекультивации земель

9.1. Предприятия по добыче полезных ископаемых подлежат ликвидации или консервации по истечении срока действия лицензии или при досрочном прекращении пользования недрами.

9.2. До завершения процесса ликвидации или консервации владелец лицензии несет ответственность, возложенную на него Законом Российской Федерации «О недрах».

При полной или частичной ликвидации или консервации предприятия горные выработки должны быть приведены в состояние, обеспечивающее безопасность жизни и здоровья населения, охрану окружающей среды, зданий и сооружений, а при консервации – также сохранность месторождения и горных выработок на все время консервации.

9.3. После завершения процесса ликвидации или консервации горных выработок, владелец лицензии обязан:

- 1) провести рекультивацию нарушенных земель;
- 2) произвести полный расчет по платежам и налогам, связанным с использованием недрами и негативным воздействием на окружающую среду;
- 3) сдать на хранение геологическую и иную документацию;
- 4) вернуть лицензию на пользование недрами;
- 5) в месячный срок уведомить орган, предоставивший лицензию, о проведенных мероприятиях с представлением актов ликвидационного тампонажа или консервации буровых скважин.

9.4. Консервация и ликвидация горных выработок, связанных с использованием недрами, осуществляются за счет средств пользователя недр.

10. Отчетность

10.1. Владелец лицензии обязан обеспечить своевременное предоставление статистической информации по утвержденным в соответствии с законодательством Российской Федерации формам 2-ТП (водхоз) и 4-ЛС в органы и сроки, установленные данными формами.

10.2. Владелец лицензии обязан ежегодно в срок до 25 января направлять в орган, предоставивший лицензию, сведения о выполнении условий пользования недрами за прошедший год в соответствии с прилагаемой формой (приложение 9).

11. Надзор (контроль) за выполнением условий пользования недрами

11.1. Государственный надзор за геологическим изучением, рациональным использованием и охраной недр (региональный государственный надзор) осуществляется в установленном порядке уполномоченным органом исполнительной власти Орловской области.

11.2. Государственный горный надзор за безопасным ведением работ, связанных с использованием недрами осуществляется уполномоченным федеральным органом исполнительной власти при осуществлении федерального государственного надзора в области промышленной безопасности в порядке, установленном законодательством Российской Федерации.

11.3. Пользователь недр обязан представлять надзорным органам необходимую документацию, давать объяснения по вопросам, входящим в компетенцию надзорных органов, и обеспечивать условия для проведения проверок.

12. Прекращение права пользования недрами

Право пользования недрами может быть досрочно прекращено, приостановлено или ограничено на основании и в порядке, предусмотренном статьями 20, 21, 23 и 24 Закона Российской Федерации «О недрах», в том числе, если пользователем недр будут нарушены существенные условия лицензии.

Существенными условиями лицензии являются положения, установленные разделами 4, 5, 6, 8, 9, 10 настоящих условий пользования недрами.

13. Ответственность

13.1. Пользователь недр несет ответственность за нарушение законодательства Российской Федерации о недрах в соответствии со статьей 49 Закона Российской Федерации «О недрах».

13.2 Возмещение вреда, причиненного недрам вследствие нарушения законодательства Российской Федерации о недрах, осуществляется в соответствии со статьей 51 Закона Российской Федерации «О недрах».

13.3. Споры по вопросам пользования недрами разрешаются в соответствии со статьей 50 Закона Российской Федерации «О недрах».

14. Прочие условия

14.1. Любые изменения, дополнения условий пользования недрами должны оформляться в виде изменений и (или) дополнений в условия действующей лицензии.

14.2. При утрате лицензии её владельцу по письменному заявлению, в котором указываются обстоятельства факта утраты лицензии, выдается дубликат лицензии.

14.3. При выявлении неизвестных на момент предоставления лицензии данных о новых видах полезных ископаемых и попутных ценных компонентах органы, предоставившие лицензию, вправе провести государственную экспертизу геологических материалов и пересмотреть условия лицензии в отношении платежей.

14.4. Основные права и обязанности пользователя недр определены статьей 22 Закона Российской Федерации «О недрах».

14.5. Участок недр не может быть предметом купли, продажи, дарения, наследования, вклада, залога или отчуждаться в иной форме. Право пользования участком недр может отчуждаться или переходить от одного лица к другому в той мере, в какой их оборот допускается федеральными законами.

14.6. В случае реорганизации, изменения наименования юридического лица – пользователя недр, а также при наступлении иных обстоятельств, являющихся основанием для перехода права пользования участками недр к другому субъекту предпринимательской деятельности в случаях, установленных статьей 17.1 Закона Российской Федерации «О недрах», лицензия на пользование недрами подлежат переоформлению.

14.7. В случае вступления всех или отдельных положений условий пользования недрами в противоречие с положениями вновь принятого законодательства Российской Федерации владелец лицензии обязан руководствоваться вновь принятым законодательством Российской Федерации, с обязательным внесением дополнений в настоящие условия пользования недрами.

14.8. Пользователь недр обязан информировать орган, выдавший лицензию, обо всех случаях изменений адреса, контактных телефонов и учредительных документов в течение 15 дней с даты внесения таких изменений.

15. Хранение лицензионных документов

Лицензия и прилагаемые к ней лицензионные документы составлены в четырех экземплярах, которые предназначаются:

первый экземпляр (оригинал) – для выдачи владельцу лицензии;

второй экземпляр (копия) – для направления в территориальный фонд геологической информации Министерства природных ресурсов и экологии Российской Федерации;

третий экземпляр (копия) – для направления в территориальный фонд геологической информации Орловской области;

четвертый экземпляр (копия) – для включения в лицензионное дело.

Руководитель Департамента надзорной
и контрольной деятельности
Орловской области

«16» июня 2021 г.



м.п.

Ю. В. Мишустин



ПРАВИТЕЛЬСТВО ОРЛОВСКОЙ ОБЛАСТИ

РАСПОРЯЖЕНИЕ

Ильина 2021
г. Орёл

№ *108-р*

В соответствии с пунктом 3 части 1 статьи 2.3, пунктом 7 статьи 4, пунктом 6 статьи 10.1 Закона Российской Федерации от 21 февраля 1992 года № 2395-1 «О недрах», пунктом 2 статьи 5, пунктом 11 статьи 6 Закона Орловской области от 5 октября 2017 года № 2153-ОЗ «О регулировании отдельных отношений недропользования на территории Орловской области», с учетом предложений консультативно-экспертной комиссии по недропользованию при Правительстве Орловской области (протокол от 25 декабря 2020 года № 11-20) и в связи с заявлением хозяйствующего субъекта:

1. Предоставить муниципальному унитарному предприятию Орловского района Орловской области «Ресурс» (далее – МУП «Ресурс») на срок 25 лет право пользования участками недр местного значения, расположенными в поселке Саханском Орловского района Орловской области, для геологического изучения в целях поисков и оценки подземных вод и их добычи для питьевого и хозяйственно-бытового водоснабжения в объеме 26,4 м³/сутки (9,6 тыс. м³/год).

2. МУП «Ресурс» имеет право осуществлять геологическое изучение в целях поисков и оценки подземных вод и их добычи для питьевого и хозяйственно-бытового водоснабжения при соблюдении следующих основных условий:

1) уплате налогов и сборов, установленных в соответствии с законодательством Российской Федерации, своевременно и в полном объеме;

2) обеспечении достоверного учета объемов добычи подземных вод;

3) проведении мониторинга подземных вод и своевременном представлении соответствующей достоверной отчетности;

4) недопущении нарушений природоохранного законодательства, своевременном их устранении в случае возникновения и выполнении предписаний надзорно-контрольных органов;

5) ведении геологической и иной документации в процессе эксплуатации водозаборного сооружения и обеспечении ее сохранности.

3. Департаменту надзорной и контрольной деятельности Орловской области осуществить необходимые действия, связанные с оформлением, государственной регистрацией и выдачей МУП «Ресурс» лицензии на пользование недрами для геологического изучения в целях поисков и оценки подземных вод и их добычи для питьевого и хозяйственно-бытового водоснабжения.

4. Контроль за исполнением распоряжения возложить на заместителя Председателя Правительства Орловской области по развитию инфраструктуры.

Председатель Правительства
Орловской области



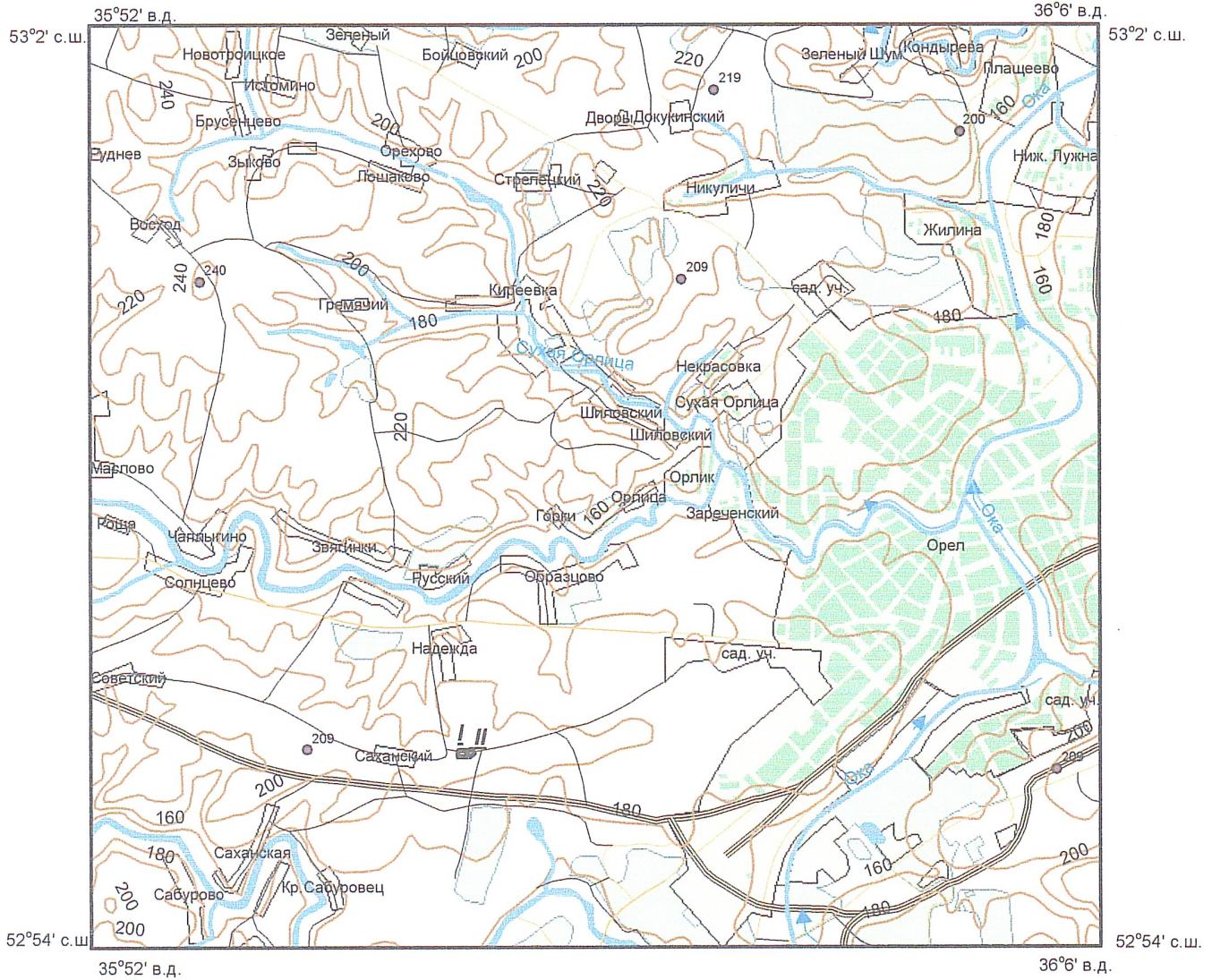
А. Е. Клычков

СХЕМА РАСПОЛОЖЕНИЯ УЧАСТКОВ НЕДР

МУП "Ресурс"

в п. Саханский Орловского района Орловской области

Масштаб 1:100 000



Географические координаты угловых точек участков недр (ГСК-2011)								Площадь участка в га
Схема расположения угловых точек участка недр и его номер	№ угловой точки	Северная широта			Восточная долгота			
		градусы	минуты	секунды	градусы	минуты	секунды	
<p>I</p>	1	52	55	52,2	35	57	10,3	0,0183
	2	52	55	52,2	35	57	11,1	
	3	52	55	51,8	35	57	11,1	
	4	52	55	51,8	35	57	10,3	
<p>II</p>	1	52	55	53,1	35	57	13,3	0,0386
	2	52	55	53,5	35	57	13,7	
	3	52	55	53,5	35	57	14,3	
	4	52	55	53,1	35	57	14,7	
	5	52	55	52,8	35	57	13,9	

Директор МУП «Ресурс»



Р.Т.Иманов



Форма № Р50007

**Лист записи
Единого государственного реестра юридических лиц**

В Единый государственный реестр юридических лиц в отношении юридического лица

**МУНИЦИПАЛЬНОЕ УНИТАРНОЕ ПРЕДПРИЯТИЕ "РЕСУРС" ОРЛОВСКОГО
РАЙОНА ОРЛОВСКОЙ ОБЛАСТИ**
полное наименование юридического лица

основной государственный регистрационный номер (ОГРН)

1	1	9	5	7	4	9	0	0	0	1	4	9
---	---	---	---	---	---	---	---	---	---	---	---	---

**внесена запись об изменении сведений о юридическом лице,
содержащихся в Едином государственном реестре юридических лиц**

"11" июня 2019 года
(число) *(месяц прописью)* *(год)*

за государственным регистрационным номером (ГРН)

2	1	9	5	7	4	9	1	2	9	4	3	1
---	---	---	---	---	---	---	---	---	---	---	---	---

Запись содержит следующие сведения:

№ п/п	Наименование показателя	Значение показателя
1	2	3

Сведения о количестве физических лиц, имеющих право без доверенности действовать от имени юридического лица, внесенных в Единый государственный реестр юридических лиц

1	Количество	2
---	------------	---

Сведения о физических лицах, имеющих право без доверенности действовать от имени юридического лица, внесенные в Единый государственный реестр юридических лиц

1		
2	Причина внесения сведений	Прекращение полномочий
3	Вид должности	Руководитель юридического лица
4	Должность	ДИРЕКТОР
5	Фамилия	КУЗНЕЦОВ
6	Имя	ЮРИЙ
7	Отчество	ВАЛЕНТИНОВИЧ
8	Идентификационный номер налогоплательщика (ИНН)	575205793573
2		
9	Причина внесения сведений	Возложение полномочий
10	Вид должности	Руководитель юридического лица
11	Должность	ДИРЕКТОР
12	Фамилия	ЛОЖКИН
13	Имя	АЛЕКСАНДР
14	Отчество	ВЛАДИМИРОВИЧ
15	Идентификационный номер налогоплательщика	575404724824

11 *попы*

(ИНН)	
16 ИНН ФЛ по данным ЕГРН	575404724824

Сведения о заявителях при данном виде регистрации

17 Вид заявителя	Руководитель постоянно действующего исполнительного органа
<i>Данные заявителя, физического лица</i>	
18 Фамилия	ЛОЖКИН
19 Имя	АЛЕКСАНДР
20 Отчество	ВЛАДИМИРОВИЧ
21 Идентификационный номер налогоплательщика (ИНН)	575404724824
22 ИНН ФЛ по данным ЕГРН	575404724824

Сведения о документах, представленных для внесения данной записи в Единый государственный реестр юридических лиц

23 Наименование документа	P14001 ЗАЯВЛЕНИЕ ОБ ИЗМ.СВЕДЕНИЙ, НЕ СВЯЗАННЫХ С ИЗМ. УЧРЕД.ДОКУМЕНТОВ (П.2.1)
24 Документы представлены	на бумажном носителе

Лист записи выдан налоговым органом

Межрайонная инспекция Федеральной налоговой службы №9 по Орловской области

наименование регистрирующего органа

"11" июня 2019 года
(число) (месяц прописью) (год)

Начальник



Уварова Ирина Валентиновна
Подпись, Фамилия, инициалы

Российская Федерация
Город Орёл Орловской области
Двадцатого марта две тысячи двадцатого года
Я, Черников Андрей Евгеньевич, нотариус Орловской области,
Орловской области, свидетельствую верно.

Зарегистрировано в реестре: № 57/22-н/57-2020-1-570.

Взыскано государственной пошлины (по тарифу): 20 руб. 00 коп.
Уплачено за оказание услуг правового и технического характера: 90 руб. 00 коп.



А.Е. Черников

Федеральная налоговая служба
СВИДЕТЕЛЬСТВО

**О ПОСТАНОВКЕ НА УЧЕТ РОССИЙСКОЙ ОРГАНИЗАЦИИ
В НАЛОГОВОМ ОРГАНЕ ПО МЕСТУ ЕЕ НАХОЖДЕНИЯ**

Настоящее свидетельство подтверждает, что российская организация
МУНИЦИПАЛЬНОЕ УНИТАРНОЕ ПРЕДПРИЯТИЕ "РЕСУРС" ОРЛОВСКОГО
РАЙОНА ОРЛОВСКОЙ ОБЛАСТИ

(полное наименование российской организации в соответствии с учредительными документами)

ОГРН

1	1	9	5	7	4	9	0	0	0	1	4	9
---	---	---	---	---	---	---	---	---	---	---	---	---

поставлена на учет в соответствии с
Налоговым кодексом Российской Федерации 16.01.2019
(число, месяц, год)

в налоговом органе по месту нахождения Межрайонная инспекция
Федеральной налоговой службы №8 по Орловской области (5720)

5	7	4	8
---	---	---	---

Территориально-обособленное рабочее место №1 Межрайонной инспекции
Федеральной налоговой службы №8 по Орловской области в Орловском
районе)

(наименование налогового органа и его код)

и ей присвоен



ИНН/КПП

5	7	2	0	0	2	4	0	0	4
---	---	---	---	---	---	---	---	---	---

 /

5	7	2	0	0	1	0	0	1
---	---	---	---	---	---	---	---	---

Заместитель начальника Межрайонной инспекции
Федеральной налоговой службы № 9 по Орловской
области


МП. 

М. А. Мельников


12



Российская Федерация
Город Орёл Орловской области

Двадцатого марта две тысячи двадцатого года

Я, Черников Андрей Евгеньевич, нотариус Орловского нотариального округа Орловской области, свидетельствую верность копии с представленного мне документа.

Зарегистрировано в реестре: № 57/22-н/57-2020-1-959.

Взыскано государственной пошлины (по тарифу): 10 руб. 00 коп.

Уплачено за оказание услуг правового и технического характера: 90 руб. 00 коп.



А.Е. Черников

Сведения об участке недр

1. В административном отношении Лицензионные участки расположены в населенном пункте Саханский Орловского района Орловской области.

2. В геоморфологическом отношении водозаборы расположены на водораздельной поверхности между реками Цон и Орлик, которые относятся к бассейну реки Ока.

3. Водозаборы приурочены к Центральному девонскому полю в пределах южной части Московского артезианского бассейна.

4. Данные по водозабору (ГВК 54202643) приведены в нижеследующей таблице.

ГВК скважины	Год бурения	Глубина скважины, м	Эксплуатируемый водоносный горизонт	Мощность водоносного горизонта, м	Глубина до воды, м	Абс. отмет. устья, м
			водовмещающие породы			
54202643 (рабочая)	1970	85,0	D ₃ zd-ор известняк	41,0	44,0	206,0
Проектируемая (резервная) скважина	–	85,0	D ₃ zd-ор известняк	–	–	206,0

5. Водозаборной скважиной ГВК 54202643 и проектируемой (резервной) скважиной предполагается эксплуатировать безнапорный задонско-оптуховский карбонатный комплекс. Расстояние между скважинами 60 м.

6. Оголовок скважины ГВК 54202643 размещен в подземном павильоне, который закрывается на замок.

Скважина оборудована насосом марки Водомет 55/75-ОК10-75, который установлен на глубине 52,0 м от поверхности земли. Учет водоотбора подземных вод осуществляется счетчиком марки WPD. Уровни в скважине измеряются с помощью электроуровнемера. Узел учета оснащен краном для отбора проб воды.

7. Зона санитарной охраны первого пояса (далее – ЗСО) скважины ГВК 54202643 ограждена, спланирована для отвода поверхностного стока вод за ее пределы, имеется дорожка с твердым покрытием.

8. Согласно санитарно-эпидемиологическому заключению от 3 апреля 2019 года № 57.01.04.000.Т.000106.04.19 проект организации зоны санитарной охраны (ЗСО) водозаборного узла по адресу: Орловская область, Орловский район, Образцовское с/п, пос. Саханский (заявитель: Администрация Образцовского с/п Орловского района Орловской области: Орловская область,

Орловский район, с. Звягинки, ул. Административная д. 4) (далее – проект) соответствуют государственным санитарно-эпидемиологическим правилам и нормативам – СанПиН 2.1.4.1110-02 «Зоны санитарной охраны источников водоснабжения и водопроводов питьевого назначения» (далее – СанПиН 2.1.4.1110-02), СП 2.1.5.1059-01 «Гигиенические требования к охране подземных вод от загрязнения» (далее – СП 2.1.5.1059-01).

Согласно проекту, в состав водозаборного узла входят существующая скважина ГVK 54202643, проектируемая скважина (расстояние между скважинами 60,0 м) и две проектируемые водонапорные башни, которые располагаются в северо-восточной окраине п. Саханский. Вне 1-х поясов зон санитарной охраны проектируемой и существующей скважин.

Согласно проекту (экспертное заключение от 20 марта 2019 года № 32-П) эксплуатируемый водоносный горизонт относится к надежно защищенным (IV категория защищённости по шестибальной шкале); размер 1-го пояса ЗСО должен составлять не менее 30 м в радиусе от каждой скважины.

Управлением Федеральной службы по надзору в сфере защиты прав потребителей и благополучия человека по Орловской области размер 1-го пояса ЗСО скважины ГVK 54202643 сокращен до 6,5 м в северном направлении, до 6 м в южном направлении, до 9,5 м в западном направлении от скважины и до 10 м во всех направлениях для проектируемой скважины (письмо от 1 октября 2018 года № 02/11937-18-20).

9. Согласно санитарно-эпидемиологическому заключению от 16 сентября 2020 года № 57.01.04.000.М.000479.09.20 здания, строения, сооружения, помещения, оборудование и иное имущество, используемое для осуществления деятельности по использованию водозаборного узла: скважина ГVK 54202643 в целях питьевого и хозяйственно-бытового водоснабжения по адресу: Орловская область, Орловский район, Образцовское с/п, п. Саханский соответствует государственным санитарно-эпидемиологическим правилам и нормативам СанПиН 2.1.4.1110-02, СП 2.1.5.1059-01.

Согласно экспертному заключению от 2 сентября 2020 года № 647-258-Э-О-4285-22.07.2020 водозаборный узел МУП «Ресурс» (скважина ГVK 54202643), расположенный по адресу: Орловская область, Орловский район, Образцовское сельское поселение, п. Саханский соответствует требованиям СанПиН 2.1.4.1110-02 и СП 2.1.5.1059-01.

10. Проектную скважину предполагается бурить на эксплуатацию задонско-оптуховского карбонатного комплекса на глубину 85 м, с тем, чтобы достаточно вскрыть водосодержащие отложения.

В пределах описываемого участка недр на глубину до абсолютной отметки 121 м предполагаются следующие водоносные горизонты, комплексы, спорадически обводненные толщи, водоупоры:

Слабоводоносный *средне-верхнечетвертичный* комплекс перигляциальных и делювиальных образований (р, d II-III), литологически представлен суглинками мощностью до 5 м и линзами песков в толще

суглинков мощностью до 11 м. Горизонт на рассматриваемой территории не опробовался.

Водоупорный келловейский терригенный горизонт (J_2k) приурочен к плотным вязким синим глинам, келловейского яруса ожидаемой мощностью до 8 м.

Задонско-оптуховский водоносный карбонатный комплекс (D_3zd-op) предполагается вскрыть в интервале 27-85 м. Запасы подземных вод целевого комплекса на участке обеспечиваются поступлением атмосферных осадков в водоносный комплекс в местах выхода его на поверхность за пределами района, перетоков из вышележащих горизонтов и комплексов в пределах области транзита. Целевой комплекс на запрашиваемой территории не однородный как в плане, так и в разрезе и характеризуется наличием линз глинистых отложений, что осложняет определение водоприточных зон.

В верхней части разреза толща сложена известняками трещиноватыми, с прослоями глин лебедянско-данковских отложений общей мощностью 36 м. Предполагаемая абсолютная отметка кровли 179 м.

В ближайшей скважине водовмещающие отложения *задонско-оптуховского карбонатного* комплекса (D_3zd-op) представлены лебедянским горизонтом сложенным доломитами и доломатизированными известняками с прослоями глин мощностью до 1 м и елецким горизонтом сложенным известняками трещиноватыми, в подошве с прослоями глин мощностью до 3 м. Предполагаемая общая мощность водовмещающих пород – 20 м.

Комплекс напорный. Глубина залегания кровли водовмещающих пород - 65 м (абсолютная отметка 141 м). Ожидаемая глубина залегания пьезометрического уровня от поверхности земли – 44 м (абсолютная отметка 162 м). Напор на кровлю составляет 21 м. Водообильность комплекса характеризуется значениями удельного дебита при строительстве 0,35 л/с.

Предполагаемые параметры намечаемого к эксплуатации водоносного комплекса при условии строительства одной проектной скважины с объемом добычи – 26,4м³/сут:

- дебит скважины 1,75 – 3,3 л/с (151,2 – 285,1м³/сутки), удельный дебит 0,35л/с.

- при заборе воды 26,4м³/сут (0,31л/с) понижение составит 1 м при допустимом понижении 31м (высота напора плюс половина продуктивной мощности 21+10 м).

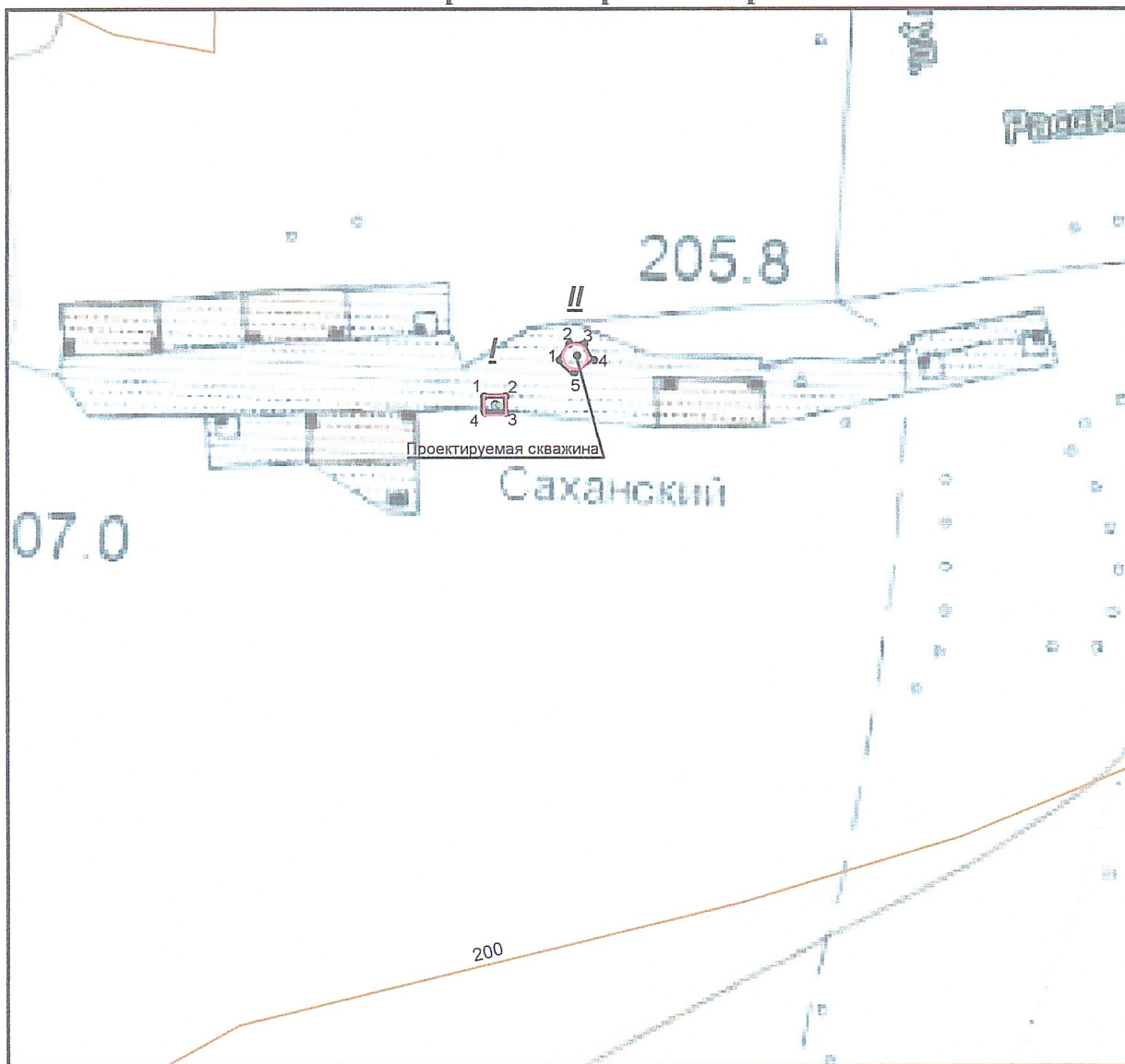
11. При соблюдении санитарных требований в процессе бурения, оборудования и эксплуатации скважины проектные параметры по качеству подземной воды следует ожидать: сухой остаток 400-700 мг/дм³; жесткость 7-8 мг-экв/дм³; железо до 0,3 мг/дм³; рН-7,3; температура 8-9⁰С.

12. Контроль качества воды должен осуществляться юридическими лицами, индивидуальными предпринимателями, аккредитованными в соответствии с законодательством Российской Федерации об аккредитации в национальной системе аккредитации.

13. В границах участка недр особо охраняемые природные территории регионального и местного значения отсутствуют.

14. В границах участка недр другие пользователи недр отсутствуют.

СИТУАЦИОННЫЙ ПЛАН РАСПОЛОЖЕНИЯ УЧАСТКОВ НЕДР МУП "Ресурс" в п. Саханский Орловского района Орловской области



М 1:5000

200 100 0 200

Метры

УСЛОВНЫЕ ОБОЗНАЧЕНИЯ

● действующая эксплуатационная скважина в пределах участка недр



контур участка недр с вынесением угловых точек участка

● бочка-резервуар в пределах ЗСО 1 пояса

□ граница 1 пояса зоны санитарной охраны водозабора

Географические координаты угловых точек участков недр (ГСК-2011)								Площадь участка в га
№ участка	№ (ГБК)/ № угл. точки	Северная широта			Восточная долгота			
		градусы	минуты	секунды	градусы	минуты	секунды	
I	54202643	52	55	52,01	35	57	10,7	0,0183
	1	52	55	52,2	35	57	10,3	
	2	52	55	52,2	35	57	11,1	
	3	52	55	51,8	35	57	11,1	
II	Проек. скв.	52	55	53,2	35	57	14	0,0386
	1	52	55	53,1	35	57	13,3	
	2	52	55	53,5	35	57	13,7	
	3	52	55	53,5	35	57	14,3	
	4	52	55	53,5	35	57	14,7	
	5	52	55	53,5	35	57	13,9	

Директор МУП «Ресурс»

Р.Т.Иманов



Сведения о предыдущих пользователях данным участком недр

Право пользования недрами на Лицензионном участке ранее не предоставлялось.

Приложение 8

КРАТКАЯ СПРАВКА О ПОЛЬЗОВАТЕЛЕ НЕДР

к лицензии ОРЛ 00770 ВЭ

1.Наименование юридического лица	
1.1.Полное	Муниципальное унитарное предприятие «РЕСУРС»
1.2. Сокращенное	МУП «РЕСУРС»
2.Адрес местонахождения	302501, Орловская область, Орловский район, пос.Биофабрика, ул.Киреевского, д.2
3.ОГРН	1195749000149
4.ИНН	5720024004
5.КПП	572001001
6.Контактные телефоны и другие данные	
6.1.Телефон №1	77-04-18
6.2.Телефон №2	
6.3.Электронный адрес (E-mail)	orl.resurs@yandex.ru
7.Банковские реквизиты	
7.1.Наименование, адрес банка	Орловский РФ АО «РОССЕЛЬХОЗБАНК»
7.2.Расчетный счет	40702810710210000220
7.3.БИК	045402751
7.4.Корреспондентский счет	30101810700000000751
8.Сведения о лице, имеющем право действовать от имени юридического лица без доверенности	
8.1.Должность	Директор
8.2.ФИО	Иманов Рафаил Тифанович
8.3.Телефон №1	77-04-18
8.4.Телефон №2	
8.5.Электронный адрес	orl.resurs@yandex.ru
9.Сведения о недропользователе, действующем в качестве филиала юридического лица	
Наименование	
9.1.Полное	
9.2.Сокращенное	
9.3.Адрес местонахождения	
9.4.Директор ФИО	
9.5.Телефон	
9.6.Электронный адрес	

Директор МУП «Ресурс»



Р.Т. Иманов

СВЕДЕНИЯ

о выполнении условий недропользования за 20__ год
на бланке пользователя недр (при наличии)

1. Наименование пользователя недр, его местонахождение.
2. Номер, дата получения лицензии, срок ее действия.
3. Местоположение участка недр.
4. Информация о выполнении основных, а также существенных условий (в соответствии с пунктом 12 Приложения 1 к Лицензии), с обязательным указанием фактического объема добытых подземных вод.
5. Иная информация, по мнению пользователя недр, свидетельствующая о выполнении условий пользования недрами.
6. Информация об уплате обязательных платежей за пользование недрами, сборов, налогов.
7. Дата, подпись уполномоченного лица пользователя недр.

ОПИСЬ
приема-передачи лицензии ОРЛ 00770 ВЭ с приложениями


№№ п/п	№ прил.	Наименование документа	Кол-во листов
1.		Лицензия ОРЛ 00770 ВЭ	1
	1.	Условия пользования недрами к лицензии ОРЛ 00770 ВЭ	7
	2.	Распоряжение Правительства Орловской области от 1.03.2021 г. № 108-р	1
	3.	Схема расположения участка недр М 1:100 000	1
	4.	Копия листа записи единого государственного реестра юридических лиц	1
	5.	Копия свидетельства о постановке на учет российской организации в налоговом органе по месту нахождения	1
	6.	Сведения о участке недр	5
	7.	Сведения о предыдущих пользователях недр	1
	8.	Краткая справка о пользователе недр	1
	9.	Сведения о выполнении условий недропользования	1

Всего:

20 л.

Итого: лицензия на 1 л. с неотъемлемыми составляющими в виде приложений на 19 листах, из них: 17 л. текста и 2 л. графики.

Сдал: _____  _____ Н.Н. Филатова

Принял: _____  _____ А.А. Козлов