



Департамент надзорной и контрольной  
деятельности Орловской области

(наименование органа, выдавшего лицензию)

# ЛИЦЕНЗИЯ

НА ПОЛЬЗОВАНИЕ НЕДРАМИ

О Р Л

серия

0 0 7 3 3

номер

В Э

вид лицензии

Выдана муниципальному унитарному предприятию «Ресурс»  
Орловского района Орловской области

(субъект предпринимательской деятельности, получивший

данную лицензию)

ОГРН 1195749000149, ИНН 5720024004

в лице директора Ложкина Александра Владимировича

(ф., и., о. лица, представляющего субъект предпринимательской деятельности)

с целевым назначением и видами работ добыча подземных вод

для хозяйственно-питьевого и технологического обеспечения водой населения

Участок недр расположен п. Шиповский,

(наименование населенного пункта,

Орловский район, Орловская область

района, области, края, республики)

Описание границ участка недр, координаты угловых точек, копии  
топопланов, разрезов и др. приводятся в приложении 1, 3, 6

(№ прилож.)

Участок недр имеет статус горного отвода

(геологического или горного отвода)

Дата окончания действия лицензии 3 февраля 2036 года

Место штампа  
государственной регистрации

Департамент надзорной и контрольной  
деятельности Орловской области  
регистрирующий орган

ЗАРЕГИСТРИРОВАНО

« 03 » февраля 2020 г.

№ 501/ОРЛ 00733/ВЭ

(подпись уполномоченного регистратора)

Алисамова Н.Н.

(фамилия, имя, отчество регистратора)

**Неотъемлемыми составными частями настоящей лицензии являются следующие документы (приложения):**

(названия документов, количество страниц)

1. Условия пользования недрами на 7 л.
2. Копия решения, являющегося основанием предоставления лицензии, принятого в соответствии со статьей 10.1 Закона Российской Федерации "О недрах", на 1 л.
3. Схема расположения участка недр на 1 л.
4. Копия листа записи в Единый государственный реестр юридических лиц на 1 л.
5. Копия свидетельства о постановке пользователя недр на налоговый учет на 1 л.
6. Документы на 4 л., содержащие сведения об участке недр, отражающие: местоположение участка недр в административно-территориальном отношении с указанием границ особо охраняемых природных территорий, а также участков ограниченного и запрещенного землепользования с отражением их на схеме расположения участка недр; геологическую характеристику участка недр с указанием наличия месторождений (залелей) полезных ископаемых и запасов (ресурсов) по ним; обзор работ, проведенных ранее на участке недр, наличие на участке недр горных выработок, скважин и иных объектов, которые могут быть использованы при работе на этом участке; сведения о добытых полезных ископаемых за период пользования участком недр (если ранее производилась добыча полезных ископаемых); наличие других пользователей недр в границах данного участка недр.
7. Перечисление предыдущих пользователей данным участком недр (если ранее участок недр находился в пользовании) с указанием оснований, сроков предоставления (перехода права) участка недр в пользование и прекращения действия лицензии на пользование этим участком недр (указывается при переоформлении лицензии) на 1 л.
8. Краткая справка о пользователе недр, содержащая юридический адрес пользователя недр, банковские реквизиты, контактные телефоны, на 1 л.
9. Иные приложения: сведения о выполнении условий недропользования на 1 л.

(название документов, количество листов)

*Уполномоченное должностное лицо  
органа, выдавшего лицензию*

*Руководитель Департамента надзорной  
и контрольной деятельности Орловской области*

Подпись

М.П., дата

*03 февраля 2020*

*Ю. В. Мишустин*



## УСЛОВИЯ ПОЛЬЗОВАНИЯ НЕДРАМИ (подземные воды)

### 1. Общие условия

В соответствии с законодательством Российской Федерации о недрах Департамент надзорной и контрольной деятельности Орловской области (далее также – орган, предоставивший лицензию) в лице руководителя Департамента надзорной и контрольной деятельности Орловской области Мишустина Юрия Васильевича, действующего на основании Положения о Департаменте надзорной и контрольной деятельности Орловской области, утвержденного постановлением Правительства Орловской области от 21 октября 2015 года № 475 «Об утверждении Положения о Департаменте надзорной и контрольной деятельности Орловской области», на основании распоряжения Правительства Орловской области от 13 января 2020 года № 15-р, предоставляет муниципальному унитарному предприятию «Ресурс» Орловского района Орловской области (далее – МУП «Ресурс» Орловского района Орловской области, владелец лицензии, пользователь недр) в лице директора Ложкина Александра Владимировича, действующего на основании Устава, лицензию на пользование недрами **с целью добычи подземных вод для хозяйственно-питьевого и технологического обеспечения водой населения** на участке недр, расположенном в населенном пункте Шиловский Орловского района Орловской области (далее – участок Шиловский, Лицензионный участок).

### 2. Пространственные границы и статус участка недр, предоставленного в пользование

2.1. Участок Шиловский расположен в населенном пункте Шиловский Орловского района Орловской области.

2.2. Участку недр придается статус горного отвода.

Горный отвод Лицензионного участка в плане представляет собой четырехугольник с расположенными внутри скважинами №1(ГВК 54200708), №2 (ГВК 54200709 – резервная), №3 (ГВК 54200710) соответственно.

2.3. Географические координаты водозаборных скважин и угловых поворотных точек горных отводов представлены в нижеследующей таблице.

| ГВК скважины и номера поворотных точек горного отвода Лицензионного участка | Координаты      |      |       |                   |      |      | Площадь участка в км <sup>2</sup> |
|---|-----------------|------|-------|-------------------|------|------|-----------------------------------|
|   | Северная широта |      |       | Восточная долгота |      |      |                                   |
|   | град.           | мин. | сек.  | град.             | мин. | сек. |                                   |
| Участок Шиловский   |                 |      |       |                   |      |      |                                   |
| Скважина 1 (ГВК 54200708)   | 52              | 58   | 45,70 | 35                | 58   | 13,3 | -                                 |

|   |    |    |       |    |    |       |         |
|---|----|----|-------|----|----|-------|---------|
| 1   | 52 | 58 | 46,13 | 35 | 58 | 11,61 | 0,00254 |
| 2   | 52 | 58 | 46,83 | 35 | 58 | 13,90 |         |
| 3   | 52 | 58 | 45,29 | 35 | 58 | 15,24 |         |
| 4   | 52 | 58 | 44,59 | 35 | 58 | 12,9  |         |
| Скважина 2<br>(ГВК 54200709 –<br>резервная) | 52 | 58 | 47,20 | 35 | 58 | 23,13 | -       |
| 1   | 52 | 58 | 47,56 | 35 | 58 | 20,99 | 0,00360 |
| 2   | 52 | 58 | 48,56 | 35 | 58 | 23,62 |         |
| 3   | 52 | 58 | 46,99 | 35 | 58 | 25,45 |         |
| 4   | 52 | 58 | 46,01 | 35 | 58 | 22,69 |         |
| Скважина 3<br>(ГВК 54200710)                | 52 | 58 | 53,10 | 35 | 58 | 47,23 | -       |
|   | 52 | 58 | 53,87 | 35 | 58 | 45,63 | 0.00255 |
|   | 52 | 58 | 53,89 | 35 | 58 | 48,65 |         |
|   | 52 | 58 | 52,48 | 35 | 58 | 48,72 |         |
|   | 52 | 58 | 52,46 | 35 | 58 | 45,64 |         |

2.4. По глубине горный отвод ограничен глубинами вскрытия: скважиной №1 эксплуатируемого напорного водоносного воронежско-ливенского карбонатного комплекса, составляя 172,0 м и скважинами № 2, 3 эксплуатируемого напорного водоносного задонско-оптуховского карбонатного комплекса, составляя 85,0 м и 85,0 м – соответственно.

### **3. Границы земельного участка, выделенного для ведения работ, связанных с использованием недр**

Земельные участки, необходимые для ведения работ, связанных с использованием недр, предоставляются владельцу лицензии в порядке, установленном законодательством Российской Федерации.

### **4. Сроки действия лицензии и сроки начала работ на участке недр**

4.1. Срок окончания действия лицензии на пользование недрами с целью добычи подземных вод для хозяйственно-питьевого и технологического обеспечения водой населения **3 февраля 2036 года.**

4.2. Срок начала действия лицензии и сроки начала работ на участке недр устанавливается со дня её государственной регистрации.

4.3. По основным видам работ и срокам их проведения владелец лицензии должен обеспечить выполнение технического проекта разработки месторождения подземных вод в населенном пункте Шиловский Орловского района Орловской области до **1 июня 2020 года.**

## **5. Условия, связанные с платежами, взимаемыми при пользовании недрами**

5.1. При пользовании недрами владелец лицензии уплачивает обязательные сборы, налоги и платежи, размер и порядок уплаты которых определяются в соответствии с действующим законодательством Российской Федерации.

5.2. Лицензионный участок относится к бассейну реки Волги.

## **6. Согласованный уровень добычи подземных вод, собственник добытых подземных вод**

6.1. Добыча подземных вод разрешается после выполнения пункта 4.3 настоящих условий пользования недрами.

6.2. Максимальный водозабор подземных вод для хозяйственно-питьевого и технологического обеспечения водой населения на Лицензионном участке составляет **466,0 м<sup>3</sup>/сутки (156,0 тыс. м<sup>3</sup>/год)**, из них: **на водоснабжение населения – 190 м<sup>3</sup>/сутки (55,0 тыс. м<sup>3</sup>/год); на хозяйственно-питьевые нужды – 223,0 м<sup>3</sup>/сутки (81,0 тыс. м<sup>3</sup>/год); на технологическое обеспечение – 53,0 м<sup>3</sup>/сутки (20,0 тыс. м<sup>3</sup>/год).**

6.3. Добыча подземных вод производится в соответствии со статьей 23.2 Закона Российской Федерации от 21 февраля 1992 года № 2395-1 «О недрах» (далее - Закон Российской Федерации «О недрах»).

6.4. Добытые из недр подземные воды являются собственностью владельца лицензии в соответствии с Законом Российской Федерации «О недрах».

## **7. Геологическая информация и условия ее использования**

Пользователь недр предоставляет геологическую информация о недрах в федеральный фонд геологической информации и его территориальный фонды, фонд геологической информации Орловской области, в соответствии с требованиями статьи 27 Закона Российской Федерации «О недрах».

## **8. Требования по рациональному использованию и охране недр, безопасному ведению работ, связанных с использованием недрами, охране окружающей среды**

8.1. Владелец лицензии обязан соблюдать основные требованиями по рациональному использованию и охране недр, установленные статьей 23 Закона Российской Федерации «О недрах».

8.2. Владелец лицензии обязан соблюдать основные требования по безопасному ведению работ, связанных с использованием недрами, установленные статьей 24 Закона Российской Федерации «О недрах».

8.3. Добыча подземных вод должна осуществляться с соблюдением Правил охраны подземных водных объектов, утвержденных постановлением

Правительства Российской Федерации от 11 февраля 2016 года № 94 «Об утверждении Правил охраны подземных водных объектов».

8.4. Владелец лицензии обязан осуществлять наблюдение за состоянием подземных водных объектов, в том числе наблюдение за качеством подземных вод по физическим, химическим, радиационным и микробиологическим показателям на основании Положения об осуществлении государственного мониторинга водных объектов, утвержденного Постановлением Правительства Российской Федерации от 10 апреля 2007 года № 219 «Об утверждении Положения об осуществлении государственного мониторинга водных объектов», а также ведение учета объема забора (изъятия) водных ресурсов из водных объектов и объема сброса сточных вод и (или) дренажных вод, их качества в соответствии с Порядком ведения собственниками водных объектов и водопользователями учета объема забора (изъятия) водных ресурсов из водных объектов и объема сброса сточных вод и (или) дренажных вод, их качества, утвержденным приказом Министерства природных ресурсов и экологии Российской Федерации от 8 июля 2009 года № 205 «Об утверждении Порядка ведения собственниками водных объектов и водопользователями учета объема забора (изъятия) водных ресурсов из водных объектов и объема сброса сточных вод и (или) дренажных вод, их качества».

## **9. Порядок и сроки ликвидации или консервации горных выработок и рекультивации земель**

9.1. Предприятия по добыче полезных ископаемых подлежат ликвидации или консервации по истечении срока действия лицензии или при досрочном прекращении пользования недрами.

9.2. До завершения процесса ликвидации или консервации владелец лицензии несет ответственность, возложенную на него Законом Российской Федерации «О недрах».

При полной или частичной ликвидации или консервации предприятия горные выработки должны быть приведены в состояние, обеспечивающее безопасность жизни и здоровья населения, охрану окружающей среды, зданий и сооружений, а при консервации – также сохранность месторождения и горных выработок на все время консервации.

9.3. После завершения процесса ликвидации или консервации горных выработок, владелец лицензии обязан:

- 1) провести рекультивацию нарушенных земель;
- 2) произвести полный расчет по платежам и налогам, связанным с использованием недрами и негативным воздействием на окружающую среду;
- 3) сдать на хранение геологическую и иную документацию;
- 4) вернуть лицензию на пользование недрами;
- 5) в месячный срок уведомить орган, предоставивший лицензию, о проведенных мероприятиях с представлением актов ликвидационного тампонажа или консервации буровых скважин.

9.4. Консервация и ликвидация горных выработок, связанных с использованием недр, осуществляются за счет средств пользователя недр.

## **10. Отчетность**

10.1. Владелец лицензии обязан обеспечить своевременное предоставление статистической информации по утвержденным в соответствии с законодательством Российской Федерации формам 2-ТП (водхоз) и 4-ЛС в органы и сроки, установленные данными формами.

10.2. Владелец лицензии обязан ежегодно в срок до 25 января направлять в орган, предоставивший лицензию, сведения о выполнении условий пользования недрами за прошедший год в соответствии с прилагаемой формой (приложение 9).

## **11. Надзор (контроль) за выполнением условий пользования недрами**

11.1. Государственный надзор за геологическим изучением, рациональным использованием и охраной недр (региональный государственный надзор) осуществляется в установленном порядке уполномоченным органом исполнительной власти Орловской области.

11.2. Государственный горный надзор за безопасным ведением работ, связанных с использованием недр, осуществляется уполномоченным федеральным органом исполнительной власти при осуществлении федерального государственного надзора в области промышленной безопасности в порядке, установленном законодательством Российской Федерации.

11.3. Пользователь недр обязан представлять надзорным органам необходимую документацию, давать объяснения по вопросам, входящим в компетенцию надзорных органов, и обеспечивать условия для проведения проверок.

## **12. Прекращение права пользования недрами**

Право пользования недрами может быть досрочно прекращено, приостановлено или ограничено на основании и в порядке, предусмотренном статьями 20, 21, 23 и 24 Закона Российской Федерации «О недрах», в том числе, если пользователем недр будут нарушены существенные условия лицензии.

Существенными условиями лицензии являются положения, установленные разделами 4, 5, 6, 8, 9, 10 настоящих условий пользования недрами.

## **13. Ответственность**

13.1. Пользователь недр несет ответственность за нарушение законодательства Российской Федерации о недрах в соответствии со статьей 49 Закона Российской Федерации «О недрах».

13.2. Возмещение вреда, причиненного недрам осуществляется в соответствии со статьей 51 Закона Российской Федерации «О недрах».

13.3. Споры по вопросам пользования недрами разрешаются в соответствии со статьей 50 Закона Российской Федерации «О недрах».

#### **14. Прочие условия**

14.1. Любые изменения, дополнения условий пользования недрами должны оформляться в виде изменений и (или) дополнений в условия действующей лицензии.

14.2. При утрате лицензии её владельцу по письменному заявлению, в котором указываются обстоятельства факта утраты лицензии, выдается дубликат лицензии.

14.3. При выявлении неизвестных на момент предоставления лицензии данных о новых видах полезных ископаемых и попутных ценных компонентах органы, предоставившие лицензию, вправе провести государственную экспертизу геологических материалов и пересмотреть условия лицензии в отношении платежей.

14.4. Основные права и обязанности пользователя недр определены статьей 22 Закона Российской Федерации «О недрах».

14.5. Участок недр не может быть предметом купли, продажи, дарения, наследования, вклада, залога или отчуждаться в иной форме. Право пользования участком недр может отчуждаться или переходить от одного лица к другому в той мере, в какой их оборот допускается федеральными законами.

14.6. В случае реорганизации, изменения наименования юридического лица – пользователя недр, а также при наступлении иных обстоятельств, являющихся основанием для перехода права пользования участками недр к другому субъекту предпринимательской деятельности в случаях, установленных статьей 17.1 Закона Российской Федерации «О недрах», лицензия на пользование недрами подлежат переоформлению.

14.7. В случае вступления всех или отдельных положений условий пользования недрами в противоречие с положениями вновь принятого законодательства Российской Федерации владелец лицензии обязан руководствоваться вновь принятым законодательством Российской Федерации, с обязательным внесением дополнений в настоящие условия пользования недрами.

14.8. Пользователь недр обязан информировать орган, выдавший лицензию, обо всех случаях изменений адреса, контактных телефонов и учредительных документов в течение 15 дней с даты внесения таких изменений.

#### **15. Хранение лицензионных документов**

Лицензия и прилагаемые к ней лицензионные документы составлены в четырех экземплярах, которые предназначаются:



первый экземпляр (оригинал) – для выдачи владельцу лицензии;  
второй экземпляр (копия) – для направления в территориальный фонд геологической информации Министерства природных ресурсов и экологии Российской Федерации;

третий экземпляр (копия) – для направления в территориальный фонд геологической информации Орловской области;

четвертый экземпляр (копия) – для включения в лицензионное дело.

Руководитель Департамента надзорной  
и контрольной деятельности  
Орловской области

« 03 » февраля 2020 г.



Ю. В. Мишустин



## ПРАВИТЕЛЬСТВО ОРЛОВСКОЙ ОБЛАСТИ

# РАСПОРЯЖЕНИЕ

13 января 2020 г.  
г. Орёл

№ 15-р

В соответствии с пунктом 3 части 1 статьи 2.3, пунктом 7 статьи 4, пунктом 6 статьи 10.1 Закона Российской Федерации от 21 февраля 1992 года № 2395-1 «О недрах», пунктом 6 статьи 5, пунктом 11 статьи 6 Закона Орловской области от 5 октября 2017 года № 2153-ОЗ «О регулировании отдельных отношений недропользования на территории Орловской области», с учетом предложений консультативно-экспертной комиссии по недропользованию при Правительстве Орловской области (протокол от 6 декабря 2019 года № 12-19) и в связи с заявлениями хозяйствующего субъекта:

1. Предоставить муниципальному унитарному предприятию «Ресурс» Орловского района Орловской области (далее – МУП «Ресурс» Орловского района Орловской области) на срок 16 лет право пользования участками недр местного значения, расположенными в населенных пунктах Киреевка, Никуличи Орловского района Орловской области, с целью добычи подземных вод для питьевого и хозяйственно-бытового обеспечения водой населения в объеме 158,0 м<sup>3</sup>/сутки (31,0 тыс. м<sup>3</sup>/год), из них:

на водоснабжение населения – 154 м<sup>3</sup>/сутки (30,0 тыс. м<sup>3</sup>/год);

на хозяйственно-питьевые нужды – 4,0 м<sup>3</sup>/сутки (1,0 тыс. м<sup>3</sup>/год).

2. Предоставить МУП «Ресурс» Орловского района Орловской области на срок 16 лет право пользования участком недр местного значения, расположенным в населенном пункте Шиловский Орловского района Орловской области, с целью добычи подземных вод для хозяйственно-питьевого и технологического обеспечения водой населения в объеме 466,0 м<sup>3</sup>/сутки (156,0 тыс. м<sup>3</sup>/год), из них:

на водоснабжение населения – 190 м<sup>3</sup>/сутки (55,0 тыс. м<sup>3</sup>/год);

на хозяйственно-питьевые нужды – 223,0 м<sup>3</sup>/сутки (81,0 тыс. м<sup>3</sup>/год);

на технологическое обеспечение – 53,0 м<sup>3</sup>/сутки (20,0 тыс. м<sup>3</sup>/год).

3. МУП «Ресурс» Орловского района Орловской области имеет право осуществлять добычу подземных вод для хозяйственно-питьевого и технологического обеспечения водой населения при соблюдении следующих основных условий:

1) подготовке и согласовании в установленном порядке проектной документации по разработке участка месторождения подземных вод в срок не позднее 6 месяцев со дня государственной регистрации лицензии;

2) уплате налогов и сборов, установленных в соответствии с законодательством Российской Федерации, своевременно и в полном объеме;

3) обеспечении достоверного учета объемов добычи подземных вод;

4) проведении мониторинга подземных вод и своевременном представлении соответствующей достоверной отчетности;

5) недопущении нарушений природоохранного законодательства, своевременном их устранении в случае возникновения и выполнении предписаний надзорно-контрольных органов;

6) ведении геологической и иной документации в процессе эксплуатации водозаборного сооружения и обеспечении ее сохранности.

4. Департаменту надзорной и контрольной деятельности Орловской области осуществить необходимые действия, связанные с оформлением, государственной регистрацией и выдачей МУП «Ресурс» Орловского района Орловской области лицензий на пользование недрами с целью добычи подземных вод для хозяйственно-питьевого и технологического обеспечения водой населения.

5. Контроль за исполнением распоряжения возложить на первого заместителя Губернатора и Председателя Правительства Орловской области – руководителя Администрации Губернатора и Правительства Орловской области Соколова В. В.

Председатель Правительства  
Орловской области

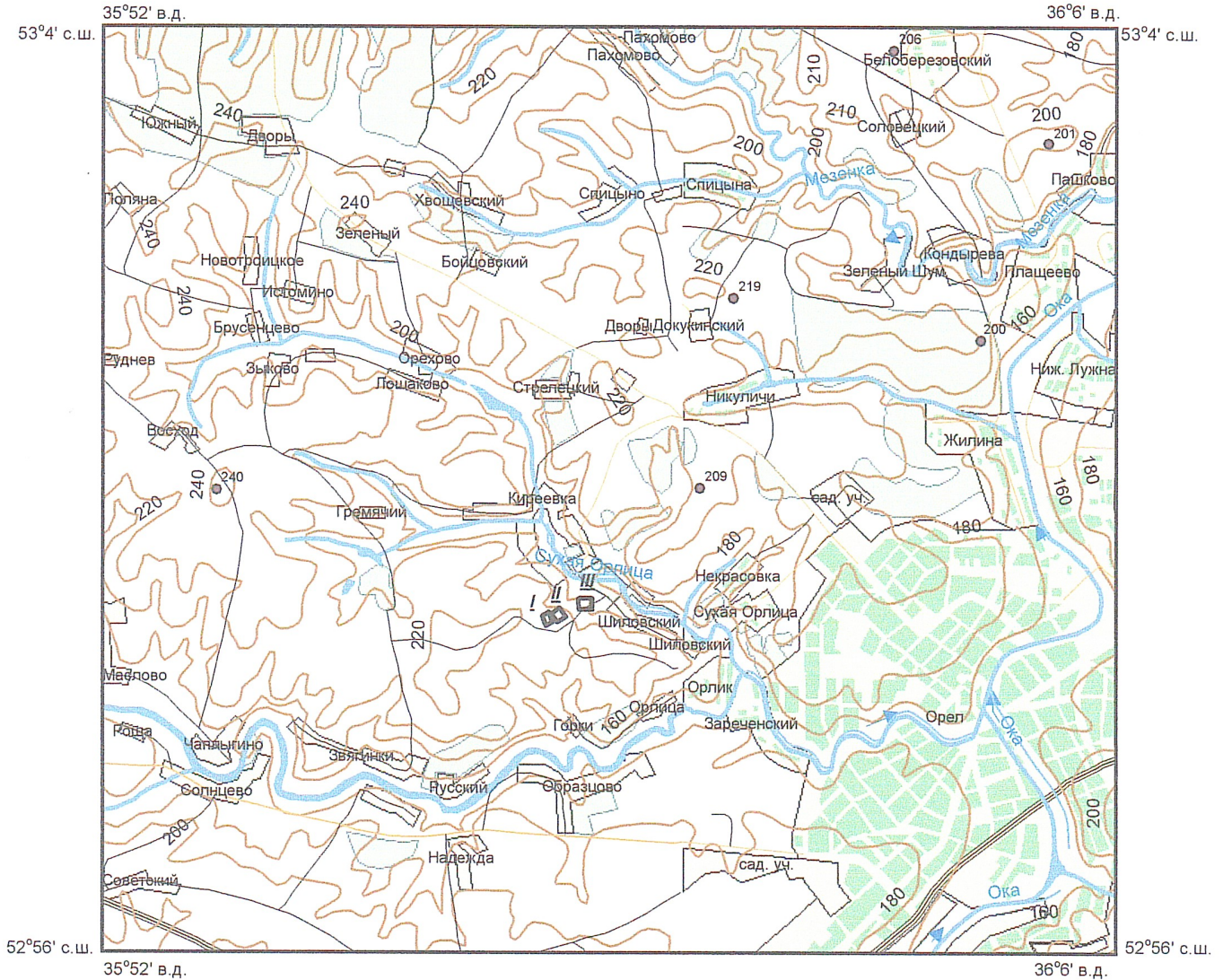


А. Е. Клычков

Приложение 3  
к лицензии ОРЛ 00733 ВЭ

**СХЕМА РАСПОЛОЖЕНИЯ УЧАСТКОВ НЕДР  
МУП "Ресурс" п.Шиловский**

Масштаб 1:100 000

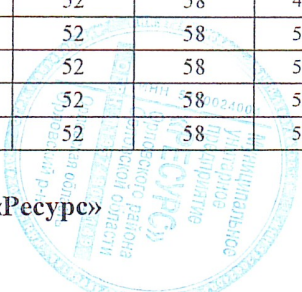




Географические координаты угловых точек участков недр (СК-42)

| Схема расположения угловых точек участка недр и его номер | № угловой точки | Северная широта |        |         | Восточная долгота |        |         | Площадь участка в км <sup>2</sup> |
|---|-----------------|-----------------|--------|---------|-------------------|--------|---------|-----------------------------------|
|   |                 | градусы         | минуты | секунды | градусы           | минуты | секунды |                                   |
| <br>I   | 1               | 52              | 58     | 46,13   | 35                | 58     | 11,61   | 0.00254                           |
|   | 2               | 52              | 58     | 46,83   | 35                | 58     | 13,90   |                                   |
|   | 3               | 52              | 58     | 45,29   | 35                | 58     | 15,24   |                                   |
|   | 4               | 52              | 58     | 44,59   | 35                | 58     | 12,9    |                                   |
| <br>II  | 1               | 52              | 58     | 47,56   | 35                | 58     | 20,99   | 0.00360                           |
|   | 2               | 52              | 58     | 48,56   | 35                | 58     | 23,62   |                                   |
|   | 3               | 52              | 58     | 46,99   | 35                | 58     | 25,45   |                                   |
|   | 4               | 52              | 58     | 46,01   | 35                | 58     | 22,69   |                                   |
| <br>III   | 1               | 52              | 58     | 53,87   | 35                | 58     | 45,63   | 0.00255                           |
|   | 2               | 52              | 58     | 53,89   | 35                | 58     | 48,65   |                                   |
|   | 3               | 52              | 58     | 52,48   | 35                | 58     | 48,72   |                                   |
|   | 4               | 52              | 58     | 52,46   | 35                | 58     | 45,64   |                                   |

Директор МУП «Ресурс»

А.В.Ложкин





3e02815fe63c4ba8aceb8fd18607004e

Форма № Р50007

**Лист записи  
Единого государственного реестра юридических лиц**

В Единый государственный реестр юридических лиц в отношении юридического лица

**МУНИЦИПАЛЬНОЕ УНИТАРНОЕ ПРЕДПРИЯТИЕ "РЕСУРС" ОРЛОВСКОГО  
РАЙОНА ОРЛОВСКОЙ ОБЛАСТИ**

*полное наименование юридического лица*

основной государственный регистрационный номер (ОГРН)

1 1 9 5 7 4 9 0 0 0 1 4 9

**внесена запись об изменении сведений о юридическом лице,  
содержащихся в Едином государственном реестре юридических лиц**

"11" июня 2019 года  
(число) (месяц прописью) (год)

за государственным регистрационным номером (ГРН)

2 1 9 5 7 4 9 1 2 9 4 3 1

Запись содержит следующие сведения:

| № п/п | Наименование показателя | Значение показателя |
|-------|-------------------------|---------------------|
| 1     | 2                       | 3                   |

**Сведения о количестве физических лиц, имеющих право без доверенности действовать от имени юридического лица, внесенных в Единый государственный реестр юридических лиц**

|   |            |   |
|---|------------|---|
| 1 | Количество | 2 |
|---|------------|---|

**Сведения о физических лицах, имеющих право без доверенности действовать от имени юридического лица, внесенные в Единый государственный реестр юридических лиц**

| 1  |   |                                |
|----|---|--------------------------------|
| 2  | Причина внесения сведений                       | Прекращение полномочий         |
| 3  | Вид должности                                   | Руководитель юридического лица |
| 4  | Должность                                       | ДИРЕКТОР                       |
| 5  | Фамилия   | КУЗНЕЦОВ                       |
| 6  | Имя   | ЮРИЙ                           |
| 7  | Отчество  | ВАЛЕНТИНОВИЧ                   |
| 8  | Идентификационный номер налогоплательщика (ИНН) | 575205793573                   |
| 2  |   |                                |
| 9  | Причина внесения сведений                       | Возложение полномочий          |
| 10 | Вид должности                                   | Руководитель юридического лица |
| 11 | Должность                                       | ДИРЕКТОР                       |
| 12 | Фамилия   | ЛОЖКИН                         |
| 13 | Имя   | АЛЕКСАНДР                      |
| 14 | Отчество  | ВЛАДИМИРОВИЧ                   |
| 15 | Идентификационный номер налогоплательщика       | 575404724824                   |

*копия* 1

|    |                       |              |
|----|-----------------------|--------------|
|    | (ИНН)                 |              |
| 16 | ИНН ФЛ по данным ЕГРН | 575404724824 |

**Сведения о заявителях при данном виде регистрации**

|   |   |  |
|---|---|--|
| 17  | Вид заявителя                                   | Руководитель постоянно действующего исполнительного органа |
| <i>Данные заявителя, физического лица</i> |   |  |
| 18  | Фамилия   | ЛОЖКИН   |
| 19  | Имя   | АЛЕКСАНДР  |
| 20  | Отчество  | ВЛАДИМИРОВИЧ   |
| 21  | Идентификационный номер налогоплательщика (ИНН) | 575404724824   |
| 22  | ИНН ФЛ по данным ЕГРН                           | 575404724824   |

**Сведения о документах, представленных для внесения данной записи в Единый государственный реестр юридических лиц**


|    |                        |   |
|----|------------------------|---|
| 23 | Наименование документа | Р14001 ЗАЯВЛЕНИЕ ОБ ИЗМ.СВЕДЕНИЙ, НЕ СВЯЗАННЫХ С ИЗМ. УЧРЕД. ДОКУМЕНТОВ (П.2.1) |
| 24 | Документы представлены | на бумажном носителе  |


Лист записи выдан налоговым органом Межрайонная инспекция Федеральной налоговой службы №9 по Орловской области

*наименование регистрирующего органа*

    "11"             июня             2019     года  
(число)     (месяц прописью)     (год)

Начальник

 Уварова Ирина Валентиновна  
*Подпись, Фамилия, инициалы*





**Российская Федерация**  
**Город Орёл Орловской области**  
**Семнадцатого января две тысячи двадцатого года**  
Я, Черников Андрей Евгеньевич, нотариус Орловского нотариального округа Орловской области, свидетельствую верность копии с представленного мне документа.

Зарегистрировано в реестре: № 57/22-н/57-2020-1-138.

Взыскано государственной пошлины (по тарифу): 20 руб. 00 коп.  
Уплачено за оказание услуг правового и технического характера: 90 руб. 00 коп.

  
*Компьютерная система "Экспресс"*

А.Е. Черников

Федеральная налоговая служба  
**СВИДЕТЕЛЬСТВО**

**О ПОСТАНОВКЕ НА УЧЕТ РОССИЙСКОЙ ОРГАНИЗАЦИИ  
В НАЛОГОВОМ ОРГАНЕ ПО МЕСТУ ЕЕ НАХОЖДЕНИЯ**

Настоящее свидетельство подтверждает, что российская организация  
**МУНИЦИПАЛЬНОЕ УНИТАРНОЕ ПРЕДПРИЯТИЕ "РЕСУРС" ОРЛОВСКОГО  
РАЙОНА ОРЛОВСКОЙ ОБЛАСТИ**

*(полное наименование российской организации в соответствии с учредительными документами)*

ОГРН 

|   |   |   |   |   |   |   |   |   |   |   |   |   |
|---|---|---|---|---|---|---|---|---|---|---|---|---|
| 1 | 1 | 9 | 5 | 7 | 4 | 9 | 0 | 0 | 0 | 1 | 4 | 9 |
|---|---|---|---|---|---|---|---|---|---|---|---|---|

поставлена на учет в соответствии с  
Налоговым кодексом Российской Федерации 16.01.2019  
*(число, месяц, год)*

в налоговом органе по месту нахождения Межрайонная инспекция  
Федеральной налоговой службы №8 по Орловской области (5720

|   |   |   |   |
|---|---|---|---|
| 5 | 7 | 4 | 8 |
|---|---|---|---|

  
Территориально-обособленное рабочее место №1 Межрайонной инспекции  
Федеральной налоговой службы №8 по Орловской области в Орловском  
районе)

*(наименование налогового органа и его код)*

и ей присвоен

ИНН/КПП 

|   |   |   |   |   |   |   |   |   |   |
|---|---|---|---|---|---|---|---|---|---|
| 5 | 7 | 2 | 0 | 0 | 2 | 4 | 0 | 0 | 4 |
|---|---|---|---|---|---|---|---|---|---|

 / 

|   |   |   |   |   |   |   |   |   |
|---|---|---|---|---|---|---|---|---|
| 5 | 7 | 2 | 0 | 0 | 1 | 0 | 0 | 1 |
|---|---|---|---|---|---|---|---|---|

Заместитель начальника Межрайонной инспекции  
Федеральной налоговой службы № 9 по Орловской  
области

М. А. Мельников

МП.



*(Handwritten mark)*



Российская Федерация  
Город Орёл Орловской области

Семнадцатого января две тысячи двадцатого года

Я, Черников Андрей Евгеньевич, нотариус Орловского нотариального округа Орловской области, свидетельствую верность копии с представленного мне документа.

Зарегистрировано в реестре: № 57/22-н/57-2020-1-126.

Взыскано государственной пошлины (по тарифу): 10 руб. 00 коп.

Уплачено за оказание услуг правового и технического характера: 90 руб. 00 коп.



А.Е. Черников



### Сведения о участке недр

1. В административном отношении участок недр расположен на южной окраине населенного пункта Шиловский Орловского района Орловской области.

2. В геоморфологическом отношении территория расположена в центральной части Среднерусской возвышенности с абсолютными отметками поверхности 203 м (скважина №1), 190 м (скважина № 2) и 200 м (скважина №3). Гидросеть принадлежит бассейну реки Оки с притоками. Ближайший водоток – река Сухая Орлица.

3. Водозаборы приурочены к Центральному девонскому полю в пределах южной части Московского артезианского бассейна.

4. Данные по водозабору приведены в нижеследующей таблице.

| ГВК скважины                           | Год бурения | Глубина скважины, м | Эксплуатируемый водоносный горизонт    | Мощность водоносного горизонта, м | Глубина до воды, м | Абс. отмет. устья, м |
|--|-------------|---------------------|--|-----------------------------------|--------------------|----------------------|
|  |             |                     | водовмещающие породы                   |                                   |                    |                      |
| Скважина №1 (ГВК 54200708)             | 1955        | 172,0               | <u>D<sub>3</sub>vr–lv</u><br>Известняк | 77,0                              | 48,0               | 203,0                |
| Скважина №2 (ГВК 54200709 (резервная)) | 1969        | 85,0                | <u>D<sub>3</sub>zd–op</u><br>Известняк | 47,0                              | 31,5               | 190,0                |
| Скважина №3 (ГВК 54200710)             | 1984        | 85,0                | <u>D<sub>3</sub>zd–op</u><br>Известняк | 49,0                              | 32,3               | 200,0                |

5. Водозаборной скважиной №1 (ГВК 54200708) эксплуатируется напорный водоносный воронежско-ливенский карбонатный комплекс. Высота напора в скважине 47,0 м. Водозаборными скважинами №2 (ГВК 54200709 – резервная) и №3 (ГВК 54200710) эксплуатируется задонско-оптуховский карбонатный комплекс. Высота напора в скважинах 6,5 м и 3,7 м – соответственно.

Протоколом № 24 от 14 февраля 2012 года по состоянию на 1 сентября 2011 года запасы подземных вод на участке недр МУП «Ресурс» (ранее ООО «Жилсервис») утверждены в следующих цифрах и категориях: 0,624 тыс. м<sup>3</sup>/сут по категории «В» на 25 лет эксплуатации: задонско-оптуховскому – 0,391 тыс. м<sup>3</sup>/сут, воронежско-ливенскому – 0,233 тыс. м<sup>3</sup>/сут, в том числе по участку

Шиловский – 0,466 тыс м<sup>3</sup>/сутки (по задонско-оптуховскому комплексу – 0,233 тыс. м<sup>3</sup>/сут, по воронежско-ливленскому – 0,233 тыс. м<sup>3</sup>/сут.)

6. Эксплуатационные скважины №1 и №3 закольцованы в единую сеть, работают в прерывистом автоматическом режиме, вода из скважин подается в водонапорную башню и далее самотеком в разводящую водопроводную сеть.

Оголовок скважины №1(ГВК 54200708) размещен в подземном кирпичном павильоне размерами 3х3х3. Скважина закрывается на замок и оборудована насосом марки ЭЦВ 8-16-140, который установлен на глубину 92 м от поверхности земли. Учет водоотбора подземных вод ведется водомерными счетчиками марки WPD. Уровни в эксплуатационных скважинах замеряются с помощью электроуровнемера. Узел учета воды оснащен краном для отбора проб воды.

Скважина №2 (ГВК 54200709 (резервная) размещена в подземном павильоне, который закрывается на замок. Скважина оборудована насосом ЭЦВ 8-25-100, который установлен на глубину 70 м от поверхности земли.

Оголовок скважины №3 (ГВК 54200710) размещен в подземном бетонном павильоне размерами 1,5х1,5х1,3м, который закрывается чугунным люком на замок. Полы павильона забетонированы, устье скважины герметизировано, поднято на 0,5 м над полом павильона, скважина оборудована насосом марки ЭЦВ 8-16-140, который установлен на глубине 55 м от земли. Учет водоотбора подземных вод ведется водомерным счетчиком марки WPD. Уровни в эксплуатационных скважинах замеряются с помощью электроуровнемера.

7. Зона санитарной охраны первого пояса (далее – ЗСО) скважин №1 и №3 ограждены, благоустроены. Размеры ЗСО сокращены в соответствии с письмом Руководителя Управления Федеральной службы по надзору в сфере защиты прав потребителей и благополучия человека по Орловской области №02/1640-14-20 от 24.03.2014г:

-для скважины №1 - до 26 м с северной стороны, до 25 м с восточной стороны, до 27 м с южной стороны и до 23 м с западной стороны;

-для скважины №3 – до 24 м с северной стороны, до 28 м с восточной стороны и до 20 м с южной стороны.

8. Согласно санитарно-эпидемиологическому заключению от 21 мая 2019 года № 57.01.04.000.Т.000169.05.19 проект организации зон санитарной охраны водозабора (далее – проект) соответствует государственным санитарно-эпидемиологическим правилам и нормативам – СанПиН 2.1.4.1110-02 «Зоны санитарной охраны источников водоснабжения и водопроводов питьевого назначения» (далее – СанПиН 2.1.4.1110-02).

Согласно проекту (экспертное заключение от 29 апреля 2014 года № 151-КГ) эксплуатируемые водоносные горизонты относятся к надежно защищенным (V, VI категории защищённости по шестибальной шкале); размер 1-го пояса ЗСО должен составлять 30 м в радиусе от каждой скважины.

9. Согласно санитарно-эпидемиологическим заключениям от 21 ноября 2019 года № 57.01.04.000.М.000754.11.19 и от 26 ноября 2019 года

№ 57.01.04.000.М.000762.11.19 водозаборные скважины ГVK 54200708 (скважина №1) и ГVK 54200710 (скважина №3), расположенные в населенном пункте Шиловский Орловского района Орловской области, соответствуют государственным санитарно-эпидемиологическим правилам и нормативам СанПиН 2.1.4.1110-02, СП 2.1.5.1059-01 «Гигиенические требования к охране подземных вод от загрязнения» (далее – СП 2.1.5.1059-01).


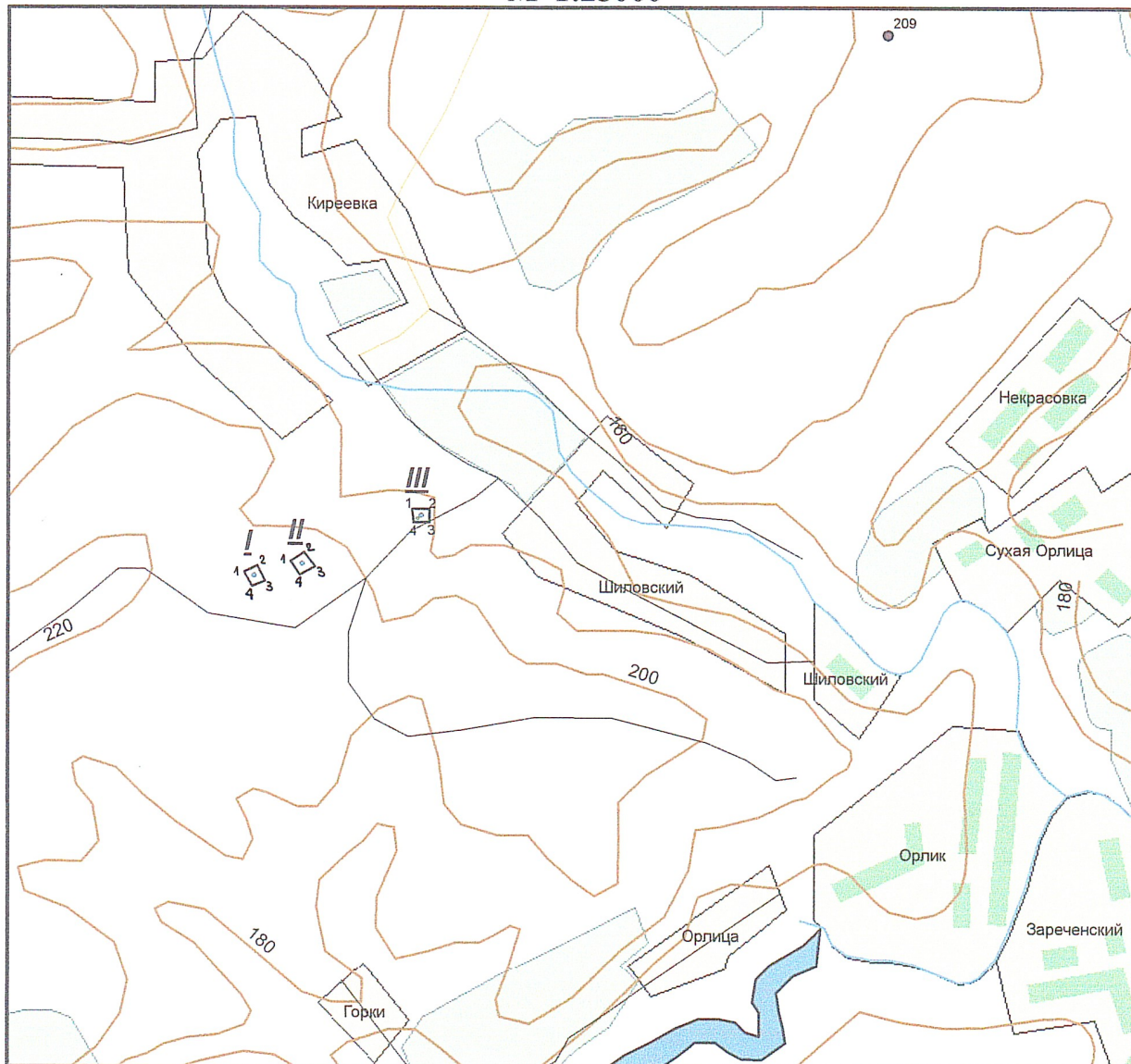
Согласно экспертному заключению от 11 ноября 2019 года № 770-О водозаборный узел МУП «Ресурс» Орловского района Орловской области из скважины №1 (ГVK 54200708) и скважины №3 (ГVK 54200710) соответствует СанПиН 2.1.4.1110-02 и СП 2.1.5.1059-01.

10. Контроль качества воды осуществляется Федеральным бюджетным учреждением здравоохранения «Центр гигиены и эпидемиологии в Орловской области» Федеральной службы по надзору в сфере защиты прав потребителей и благополучия человека.

11. В границах участка недр особо охраняемые природные территории регионального и местного значения отсутствуют.

12. В границах участка недр другие пользователи недр отсутствуют.

**СИТУАЦИОННЫЙ ПЛАН РАСПОЛОЖЕНИЯ УЧАСТКОВ НЕДР  
МУП "Ресурс" п.Шилковский Орловский район, Орловская область  
М 1:25000**



**УСЛОВНЫЕ ОБОЗНАЧЕНИЯ**

- контур участка недр с вынесением угловых точек участка
- водонапорная башня в пределах ЗСО 1 пояса
- действующая эксплуатационная скважина в пределах участка недр

| № участка | № ведом.(ГВК)/<br>№ точки | Географические координаты угловых точек участков недр(СК-42) |        |         |                   |        |         | Площадь участка в км <sup>2</sup> |
|-----------|---------------------------|--|--------|---------|-------------------|--------|---------|-----------------------------------|
|           |                           | Северная широта  |        |         | Восточная долгота |        |         |                                   |
|           |                           | градусы  | минуты | секунды | градусы           | минуты | секунды |                                   |
| I         | 1(54200708)               | 52   | 58     | 45,70   | 35                | 58     | 13,3    | 0.00254                           |
|           | 1                         | 52   | 58     | 46,13   | 35                | 58     | 11,61   |                                   |
|           | 2                         | 52   | 58     | 46,83   | 35                | 58     | 13,90   |                                   |
|           | 3                         | 52   | 58     | 45,29   | 35                | 58     | 15,24   |                                   |
|           | 4                         | 52   | 58     | 44,59   | 35                | 58     | 12,9    |                                   |
| II        | 2(54200709)               | 52   | 58     | 47,20   | 35                | 58     | 23,13   | 0.00360                           |
|           | 1                         | 52   | 58     | 47,56   | 35                | 58     | 20,99   |                                   |
|           | 2                         | 52   | 58     | 48,56   | 35                | 58     | 23,62   |                                   |
|           | 3                         | 52   | 58     | 46,99   | 35                | 58     | 25,45   |                                   |
|           | 4                         | 52   | 58     | 46,01   | 35                | 58     | 22,69   |                                   |
| III       | 3(54200710)               | 52   | 58     | 53,10   | 35                | 58     | 47,23   | 0.00255                           |
|           | 1                         | 52   | 58     | 53,87   | 35                | 58     | 45,63   |                                   |
|           | 2                         | 52   | 58     | 53,89   | 35                | 58     | 48,65   |                                   |
|           | 3                         | 52   | 58     | 52,48   | 35                | 58     | 48,72   |                                   |
|           | 4                         | 52   | 58     | 52,46   | 35                | 58     | 45,64   |                                   |

Директор МУП "Ресурс" А.В. Лопыкова

**Сведения о предыдущих пользователях данным участком недр**

Общество с ограниченной ответственностью «Жилсервис», лицензия ОРЛ 54755 ВЭ, зарегистрированная 13 августа 2008 года, прекращена 2 октября 2018 года и переоформлением в связи с изменением наименования юридического лица на общество с ограниченной ответственностью «Жилсервис Орловского района» - лицензия ОРЛ 00179 ВЭ от 2 октября 2018 года. Лицензия ОРЛ 00179 ВЭ аннулирована 1 октября 2019 года по причине отказа владельца.

КРАТКАЯ СПРАВКА О ПОЛЬЗОВАТЕЛЕ НЕДР

|   |   |
|---|---|
| <b>1.Наименование юридического лица</b>   |   |
| 1.1.Полное  | Муниципальное унитарное предприятие «Ресурс»                                    |
| 1.2. Сокращенное  | МУП «Ресурс»  |
| <b>2.Адрес местонахождения</b>  | 302501, Орловская область, Орловский район, пос.Биофабрика, ул.Киреевского, д.2 |
| <b>3.ОГРН</b>   | 1195749000149   |
| <b>4.ИНН</b>  | 5720024004  |
| <b>5.КПП</b>  | 572001001   |
| <b>6.Контактные телефоны и другие данные</b>  |   |
| 6.1.Телефон №1  | 59-97-44  |
| 6.2.Телефон №2  | 77-05-97  |
| 6.3.Электронный адрес (E-mail)  | orl.resurs@yandex.ru  |
| <b>7.Банковские реквизиты</b>   |   |
| 7.1.Наименование, адрес банка   | Орловский РФ АО «РОССЕЛЬХОЗБАНК»  |
| 7.2.Расчетный счет  | 40702810710210000220  |
| 7.3.БИК   | 045402751   |
| 7.4.Корреспондентский счет  | 30101810700000000751  |
| <b>8.Сведения о лице, имеющем право действовать от имени юридического лица без доверенности</b> |   |
| 8.1.Должность   | Директор  |
| 8.2.ФИО   | Ложкин Александр Владимирович   |
| 8.3.Телефон №1  | 59-97-44  |
| 8.4.Телефон №2  | 77-05-97  |
| 8.5.Электронный адрес   | orl.resurs@yandex.ru  |
| <b>9.Сведения о недропользователе, действующем в качестве филиала юридического лица</b>         |   |
| Наименование  |   |
| 9.1.Полное  |   |
| 9.2.Сокращенное   |   |
| 9.3.Адрес местонахождения   |   |
| 9.4.Директор ФИО  |   |
| 9.5.Телефон   |   |
| 9.6.Электронный адрес   |   |

Директор



А.В. Ложкин

## СВЕДЕНИЯ

о выполнении условий недропользования за 202\_\_ год  
на бланке пользователя недр (при наличии)

1. Наименование пользователя недр, его местонахождение.
2. Номер, дата получения лицензии, срок ее действия.
3. Местоположение участка недр.
4. Информация о выполнении основных, а также существенных условий, с обязательным указанием фактического объема добытых полезных ископаемых, а также приложением копий форм 2-ТП (водхоз), 4-ЛС, предоставленных в органы и сроки, установленные данными формами.
5. Иная информация, по мнению пользователя недр, свидетельствующая о выполнении условий пользования недрами.
6. Информация об уплате обязательных платежей за пользование недрами, сборов, налогов.
7. Дата, подпись уполномоченного лица пользователя недр.

**ОПИСЬ**  
приема-передачи лицензии ОРЛ 00733 ВЭ с приложениями


| №№<br>п/п | №<br>прил. | Наименование документа   | Кол-во<br>листов |
|-----------|------------|--|------------------|
| <b>1.</b> |            | <b>Лицензия ОРЛ 00733 ВЭ</b>   | <b>1</b>         |
|           | 1.         | Условия пользования недрами к лицензии ОРЛ 00733 ВЭ  | 7                |
|           | 2.         | Распоряжение Правительства Орловской области от 13.01.2020 г. № 13-р                                   | 1                |
|           | 3.         | Схема расположения участка недр М 1:100 000  | 1                |
|           | 4.         | Копия Листа записи единого государственного реестра юридических лиц                                    | 1                |
|           | 5.         | Копия свидетельства о постановке на учет российской организации в налоговом органе по месту нахождения | 1                |
|           | 6.         | Сведения о участке недр  | 4                |
|           | 7.         | Сведения о предыдущих пользователях недр   | 1                |
|           | 8.         | Краткая справка о пользователе недр  | 1                |
|           | 9.         | Сведения о выполнении условий недропользования   | 1                |

**Всего:**

**19 л.**

Итого: лицензия на 1 л. с неотъемлемыми составляющими в виде приложений на 19 листах, из них: 17 л. текста и 2 л. графики.

Сдал: \_\_\_\_\_  Н.Н. Филатова

Принял: \_\_\_\_\_  А.А. Казанов